



МЭРИЯ ГОРОДА НОВОСИБИРСКА

ПОСТАНОВЛЕНИЕ

От 01.07.2026

№ 6340

Об отклонении предложений о внесении изменений в решение Совета депутатов города Новосибирска от 24.06.2009 № 1288 «О Правилах землепользования и застройки города Новосибирска»

В соответствии со статьями 33, 34 Градостроительного кодекса Российской Федерации, решением Совета депутатов города Новосибирска от 24.06.2009 № 1288 «О Правилах землепользования и застройки города Новосибирска», с учетом рекомендаций, содержащихся в заключении комиссии по подготовке проекта правил землепользования и застройки города Новосибирска от 26.03.2026 № 332, руководствуясь Уставом города Новосибирска, ПОСТАНОВЛЯЮ:

1. Отклонить предложения о внесении изменений в решение Совета депутатов города Новосибирска от 24.06.2009 № 1288 «О Правилах землепользования и застройки города Новосибирска» (в редакции решений Совета депутатов города Новосибирска от 26.05.2010 № 69, от 28.09.2010 № 139, от 28.04.2011 № 360, от 27.06.2012 № 642, от 19.09.2012 № 674, от 27.02.2013 № 797, от 26.06.2013 № 898, от 26.02.2014 № 1047, от 22.10.2014 № 1199, от 26.11.2014 № 1221, от 31.03.2015 № 1315, от 02.12.2015 № 94, от 23.06.2016 № 231, от 19.10.2016 № 285, от 14.02.2017 № 353, от 19.06.2017 № 467, от 25.10.2017 № 501, от 01.12.2017 № 517, от 23.05.2018 № 625, от 05.12.2018 № 705, от 24.04.2019 № 776, от 19.06.2019 № 821, от 25.09.2019 № 844, от 04.12.2019 № 877, от 18.03.2020 № 938, от 28.10.2020 № 15, от 30.06.2021 № 159, от 25.05.2022 № 348, от 12.07.2022 № 391, от 26.10.2022 № 431, от 22.03.2023 № 501, от 28.06.2023 № 551, от 21.12.2023 № 635, от 27.03.2024 № 670, от 29.05.2024 № 707, от 19.06.2024 № 749, от 01.07.2024 № 776, от 04.12.2024 № 832, от 26.03.2025 № 898, от 28.05.2025 № 928, от 18.06.2025 № 944, от 22.10.2025 № 19, от 03.12.2025 № 62, от 27.05.2026 № 159) Скрипченко К.А. об изменении подзоны делового, общественного и коммерческого назначения с объектами различной плотности жилой застройки (ОД-1.1), подзоны специализированной малоэтажной общественной застройки (ОД-4.1), подзоны застройки жилыми домами смешанной этажности различной плотности застройки (Ж-1.1) в границах территорий на зону застройки среднеэтажными жилыми домами (Ж-3) согласно приложениям 1 – 11 к настоящему постановлению в связи с тем, что предложения не соответствуют планируемому развитию функциональных зон, определенному Генеральным планом города Новосибирска, утвержденным решением Совета депутатов города Новосибирска от 26.12.2007 № 824.



2. Департаменту строительства и архитектуры мэрии города Новосибирска:
 - 2.1. Разместить постановление на официальном сайте города Новосибирска в информационно-телекоммуникационной сети «Интернет».
 - 2.2. Направить копию постановления заявителю.
3. Департаменту организационно-контрольной работы мэрии города Новосибирска обеспечить опубликование постановления.
4. Контроль за исполнением постановления возложить на заместителя мэра города Новосибирска – начальника департамента строительства и архитектуры мэрии города Новосибирска.

Мэр города Новосибирска



М.Г. Кудрявцев

Приложение 1
к постановлению мэрии
города Новосибирска
от 01.07.2026 № 6340

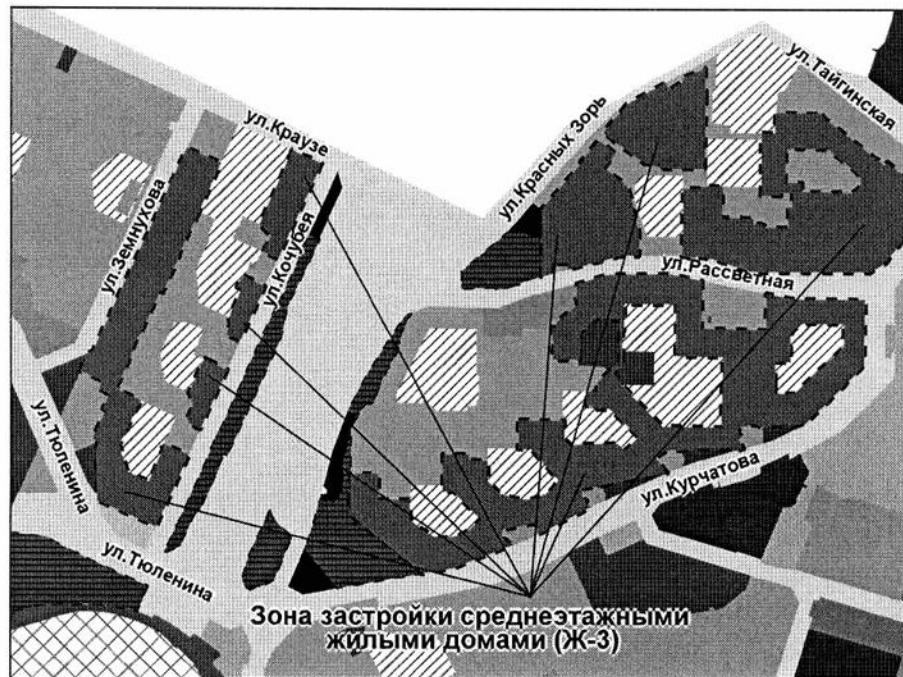
ФРАГМЕНТ
карты градостроительного зонирования территории города Новосибирска



Масштаб 1: 15 000

Приложение 2
к постановлению мэрии
города Новосибирска
от 01.07.2026 № 6340

ФРАГМЕНТ
карты градостроительного зонирования территории города Новосибирска



Масштаб 1: 15 000

Приложение 3
к постановлению мэрии
города Новосибирска
от 01.07.2026 № 6340

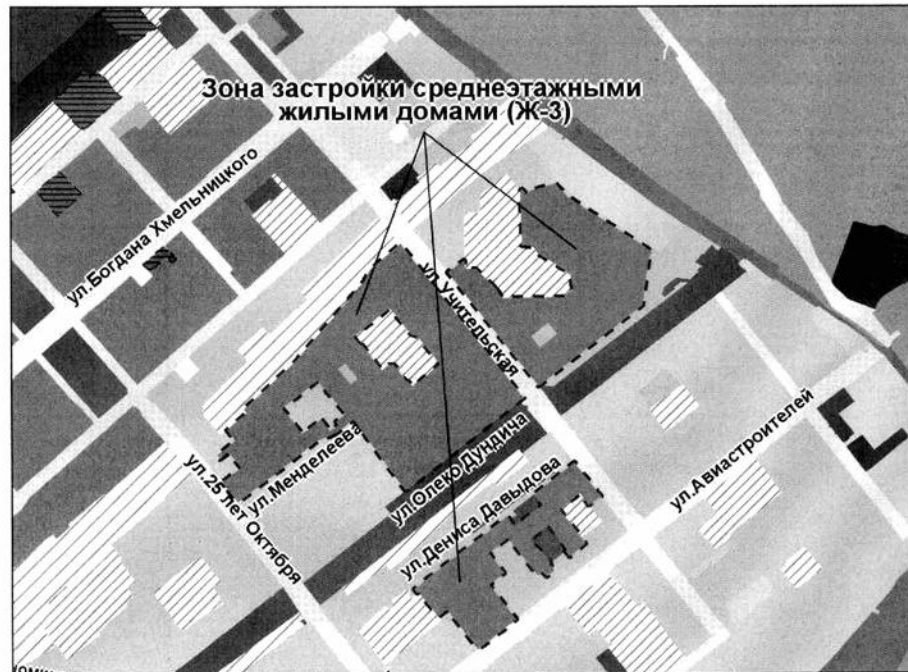
ФРАГМЕНТ
карты градостроительного зонирования территории города Новосибирска



Масштаб 1: 15 000

Приложение 4
к постановлению мэрии
города Новосибирска
от 01.07.2026 № 6340

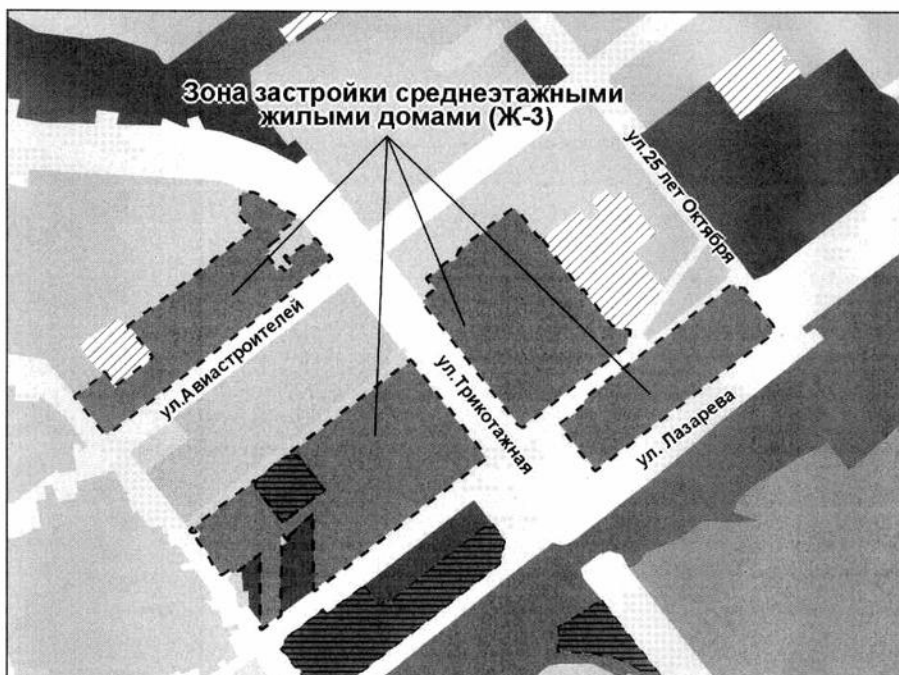
ФРАГМЕНТ
карты градостроительного зонирования территории города Новосибирска



Масштаб 1: 15 000

Приложение 5
к постановлению мэрии
города Новосибирска
от 01.07.2026 № 6340

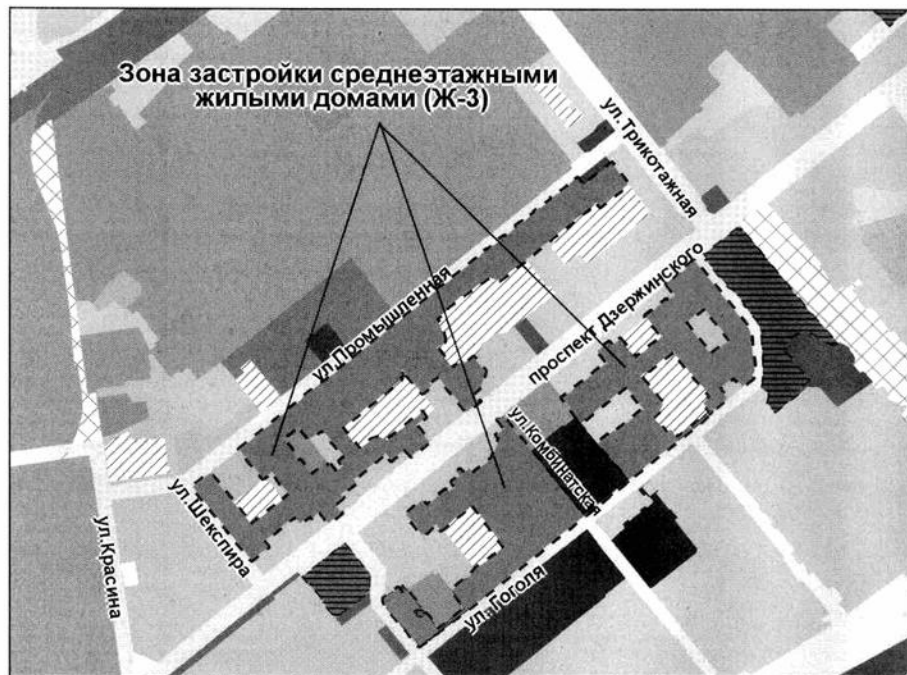
ФРАГМЕНТ
карты градостроительного зонирования территории города Новосибирска



Масштаб 1: 10000

Приложение 6
к постановлению мэрии
города Новосибирска
от 01.07.2026 № 6340

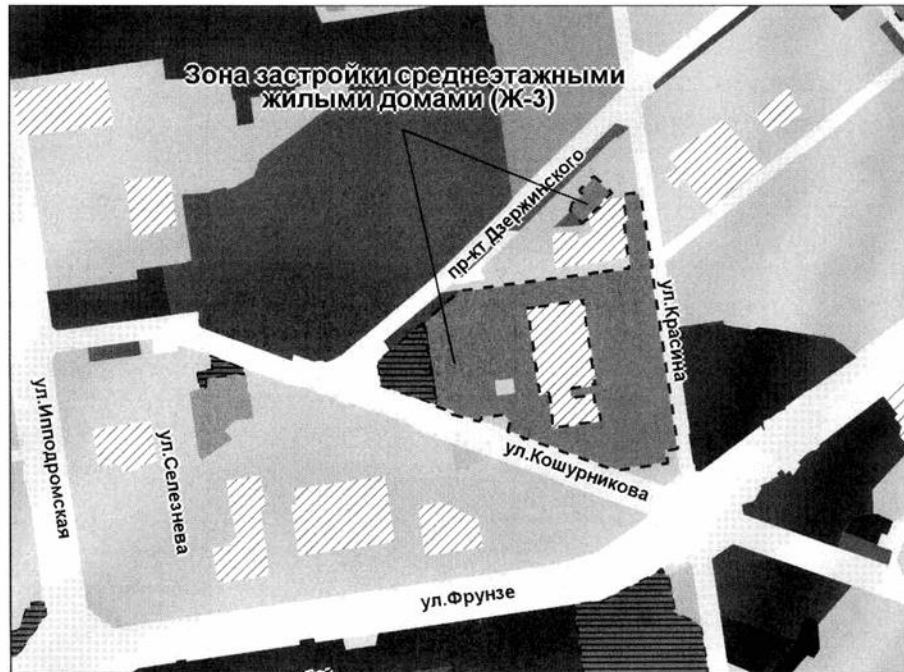
ФРАГМЕНТ
карты градостроительного зонирования территории города Новосибирска



Масштаб 1: 15 000

Приложение 7
к постановлению мэрии
города Новосибирска
от 01.07.2026 № 6340

ФРАГМЕНТ
карты градостроительного зонирования территории города Новосибирска



Масштаб 1: 15 000

Приложение 8
к постановлению мэрии
города Новосибирска
от 01.07.2026 № 6340

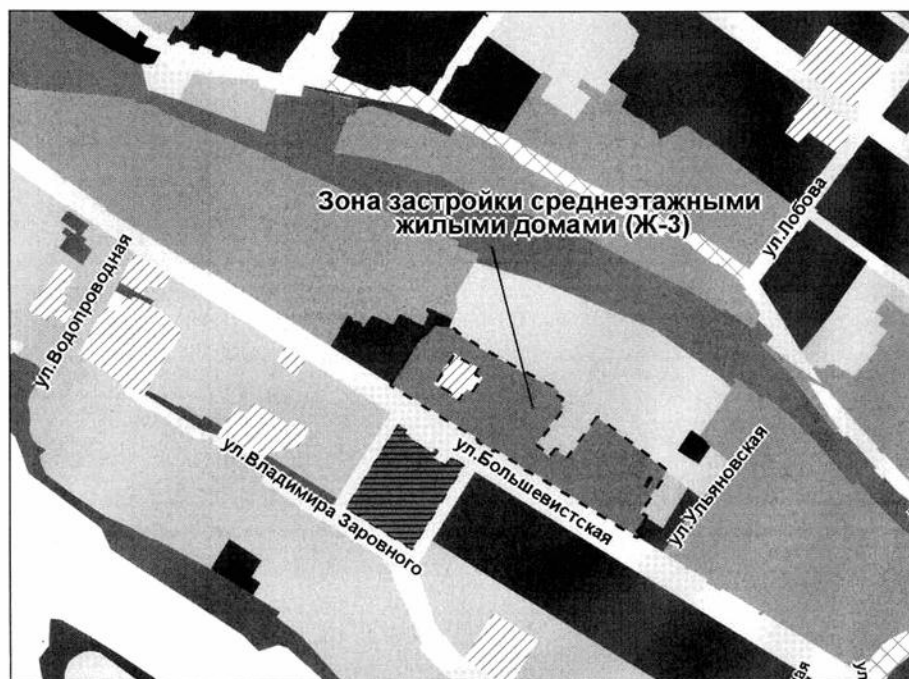
ФРАГМЕНТ
карты градостроительного зонирования территории города Новосибирска



Масштаб 1: 15 000

Приложение 9
к постановлению мэрии
города Новосибирска
от 01.07.2026 № 6340

ФРАГМЕНТ
карты градостроительного зонирования территории города Новосибирска



Масштаб 1: 15 000

Приложение 10
к постановлению мэрии
города Новосибирска
от 01.07.2026 № 6340

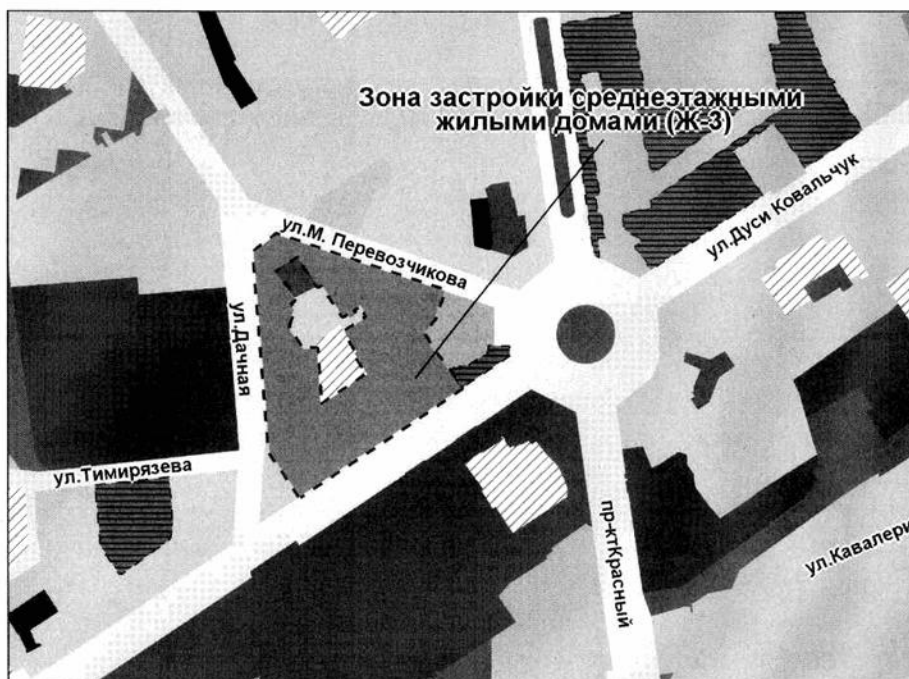
ФРАГМЕНТ
карты градостроительного зонирования территории города Новосибирска



Масштаб 1: 10 000

Приложение 11
к постановлению мэрии
города Новосибирска
от 01.07.2026 № 6340

ФРАГМЕНТ
карты градостроительного зонирования территории города Новосибирска



Масштаб 1: 10 000
